

**PROGRAM ROZVOJE OBCE
DOLNÍ ROVEŇ
NA OBDOBÍ 2021 – 2030**

LISTOPAD 2020

OBSAH

OBSAH	1
ÚVOD	2
A. ANALYTICKÁ ČÁST	3
A.1. CHARAKTERISTIKA ÚZEMÍ	3
A.1.1. Území	3
A.1.2. Obyvatelstvo	4
A.1.3. Hospodářství	8
A.1.4. Infrastruktura	10
A.1.5. Vybavenost	12
A.1.6. Životní prostředí	14
A.1.7. Správa obce	15
A.2. VÝCHODISKA PRO NÁVRHOVOU ČÁST	17
A.2.1. Klíčové podněty z dotazníkového šetření mezi obyvateli	17
A.2.2. SWOT analýza	23
B. NÁVRHOVÁ ČÁST	24
B.1. STRATEGICKÁ VIZE	24
B.2. OPATŘENÍ A AKTIVITY	24
B.2.1. Strategický cíl 1 Vytvoření kvalitních podmínek pro spokojený život všech generací	25
B.2.2. Strategický cíl 2 Rozvoj obce s ohledem na bezpečnost obyvatel, zásady udržitelného rozvoje a ochranu životního prostředí	27
B.2.3. Strategický cíl 3 Strategické plánování, územně analytické podklady a předcházení rizikům	31
B.3. PODPORA REALIZACE PROGRAMU	32
SEZNAM TABULEK	33
SEZNAM GRAFŮ	33

ÚVOD

Dokument Program rozvoje obce Dolní Roveň je hlavním plánovacím dokumentem obce. Jsou v něm nastaveny rozvojové priority obce a využívání finančních prostředků s přihlédnutím k využití finančních prostředků z dotačních titulů.

Program slouží také jako informační materiál pro občany a další subjekty sídlící v obci.

Program rozvoje obce Dolní Roveň je zpracováván na období 2021 až 2030, tj. na 10 let.

Na tvorbě dokumentu se podílí MAS Holicko, o.p.s. a starostka obce Dolní Roveň.

Program rozvoje obce obsahuje dvě základní části. Analytická část představuje charakteristiku obce, na jejímž základě jsou následně definována východiska pro návrhovou část. Analytická část je sestavena z informací o obci získaných z rozhovoru se starostkou obce. Další údaje o obci byly získány ze statistického úřadu, kde jsou použity časové řady pro srovnání vývoje obce v různých oblastech. V analytické části byla také využita data z dotazníkového šetření realizovaného MAS Holicko pro aktualizaci strategie regionálního rozvoje území Holicka mezi občany tohoto území. V návrhové části je zpracována vize budoucího stavu obce a opatření a aktivity vedoucí ke splnění stanovených cílů.

Program rozvoje obce byl schválen Zastupitelstvem obce Dolní Roveň dne 17.12.2020.

Základní údaje:

Oficiální název:	Dolní Roveň
Adresa obce:	Obecní úřad Dolní Roveň, Dolní Roveň 1, 533 71 Dolní Roveň
IČ:	00273503
Kontakt:	tel.: 466 688 182, mob.: 703 140 449, e-mail: obec@dolniroven.cz
Počet částí:	4 (Dolní Roveň, Horní Roveň, Litětiny, Komárov)
Katastrální výměra:	2 902 ha
Nadmožská výška:	229 m n. m.
Kraj:	Pardubický
Okres:	Pardubice

Zadavatel:

Obec Dolní Roveň, zastoupená starostkou obce Ivou Vinařovou.

Zpracovatel programu rozvoje:

MAS Holicko, o.p.s., zastoupená ředitelkou Ing. Michaelou Kovářovou

A. ANALYTICKÁ ČÁST

A.1. CHARAKTERISTIKA ÚZEMÍ

A.1.1. Území

Obec Dolní Roveň se nachází podél toku řeky Lodrantky v délce cca 8 km. Nachází se cca 5 km od města Holic a cca 16 km od města Pardubic. Obec se nachází v okrese Pardubice, v Pardubickém kraji a spadá do správního obvodu obce s rozšířenou působností Holice. Je součástí Dobrovolného svazku obcí Holicko a MAS Holicko, o.p.s. Obec je tvořena čtyřmi místními částmi – Dolní Roveň, Horní Roveň, Litětiny a Komárov. Plochu obce tvoří čtyři katastrální území (Dolní Roveň, Horní Roveň, Komárov u Holic, Litětiny), hranice katastrálního území je vyznačena na obrázku níže.



Celková rozloha obce: 2 902 ha

První písemná zmínka o obci pochází z roku 1336.

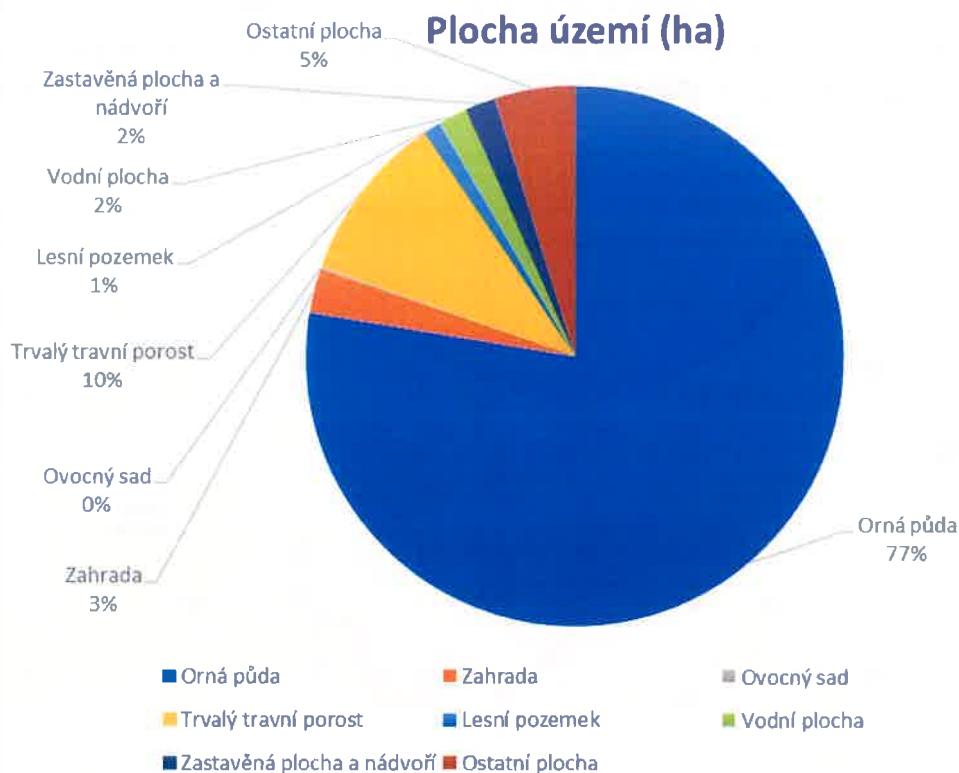
Struktura pozemků podle druhu - rozloha (ha)

Zemědělská půda				Nezemědělská půda			
Orná půda	Zahrada	Ovocný sad	Trvalý travní porost	Lesní pozemek	Vodní plocha	Zastavěná plocha a nádvoří	Ostatní plocha
2 252,4	75,8	5	293,2	31,2	50,4	53,6	141,1
2 626,4				276,2			
2 902,6							

Tabulka 1 Struktura pozemků podle druhu k 31.12.2019, zdroj: ČSÚ

Koeficient ekologické stability vyjadřuje poměr mezi přírodně stabilními plochami (jako jsou lesy, zahrady atd.) a plochami zastavěnými či intenzivně zemědělsky obdělávanými (tzv. nestabilními). Vyšší hodnota koeficientu obecně značí příznivější stav, hodnota vyšší než 1 znamená vyváženou (stabilní) krajinu.

V obci Dolní Roveň dosahuje koeficient hodnoty 0,2, z důvodu velkého zastoupení orné půdy a malého zastoupení lesních pozemků.



Graf 1 Struktura pozemků podle druhu k 31.12.2019, zdroj ČSÚ

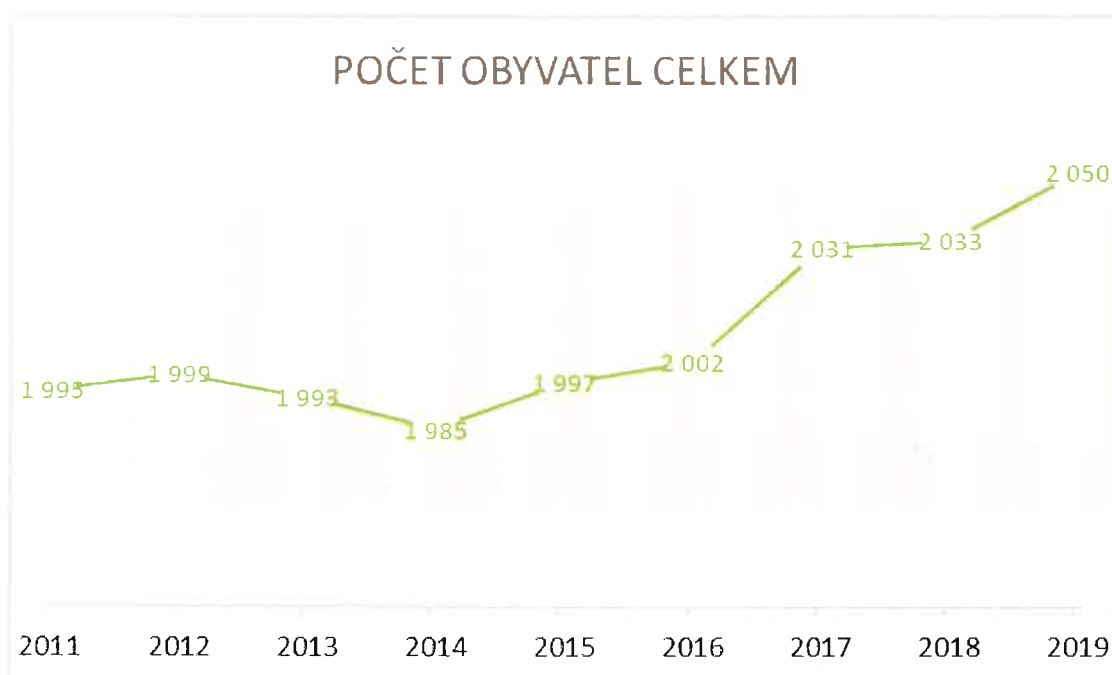
A.1.2. Obyvatelstvo

Celkový počet obyvatel obce Dolní Roveň je k 31.12.2019 2 050 obyvatel. Od roku 2011 se počet obyvatel téměř každoročně mírně zvyšuje. Ke snížení počtu obyvatel došlo v roce 2013 o 6 obyvatel a v roce 2014 o 8 obyvatel. Kromě těchto let dochází ke každoročnímu zvyšování obyvatel. Ke změně počtu obyvatel nedochází pouze přirozeným přírůstkem/úbytkem (narození/zemřelí), ale především také stěhováním obyvatel (přistěhovaní/vystěhovaní). Počet narozených v roce 2019 byl celkem 23 a počet zemřelých celkem 20 osob. Počet přistěhovaných i vystěhovaných v roce 2019 byl 14 osob.

Počet obyvatel v letech 2011 – 2019

Rok	Počet obyvatel celkem
31.12.2019	2 050
31.12.2018	2 033
31.12.2017	2 031
31.12.2016	2 002
31.12.2015	1 997
31.12.2014	1 985
31.12.2013	1 993
31.12.2012	1 999
31.12.2011	1 995

Tabulka 2 Počet obyvatel, zdroj: ČSÚ



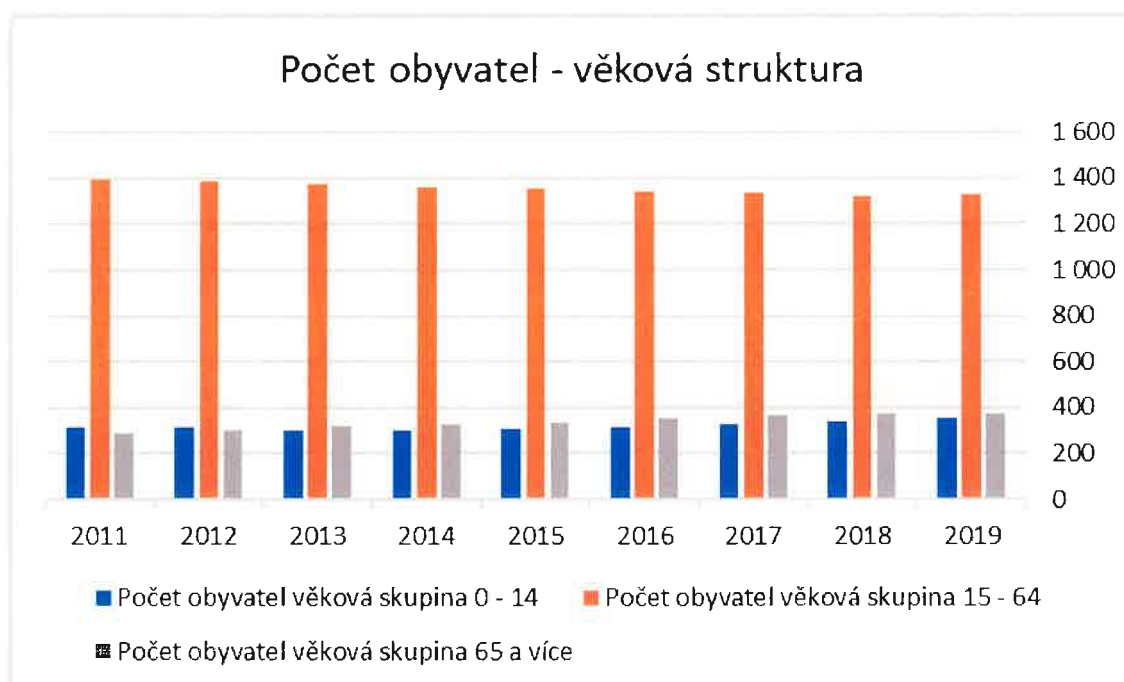
Graf 2 Počet obyvatel, zdroj: ČSÚ

Ke konci roku 2019 bylo z celkového počtu 2 050 obyvatel 353 obyvatel ve věku 0-14 let (17,22%), 1 325 obyvatel ve věku 15-64 let (64,63%) a 372 obyvatel ve věku 65 a více (18,15%). Průměrný věk se v posledních letech pohybuje okolo 41,5 let. Index stáří za rok 2018, který vyjadřuje poměr počtu seniorů nad 65 let na počet obyvatel do 15 let věku je 110,06. Hodnota za Pardubický kraj je 126,5 a za Českou republiku je to 123,2. Tato hodnota vyjadřuje, kolik osob z věkové skupiny nad 65 let připadá na 100 dětí. Dle tohoto parametru mírně převažují v obci senioři nad dětmi.

Věkové složení obyvatel v letech 2011 – 2019

Rok	věková skupina			průměrný věk
	0 - 14	15 - 64	65 a více	
31.12.2019	353	1 325	372	41,5
31.12.2018	338	1 323	372	41,7
31.12.2017	327	1 335	369	41,4
31.12.2016	313	1 337	352	41,5
31.12.2015	310	1 353	334	41,2
31.12.2014	299	1 361	325	41,1
31.12.2013	302	1 371	320	40,8
31.12.2012	312	1 385	302	40,3
31.12.2011	312	1 394	289	39,9

Tabulka 3 Věkové složení obyvatel, zdroj: ČSÚ



Graf 3 Věkové složení obyvatel, zdroj: ČSÚ

Zdravotnictví a sociální situace v obci

V obci je jedna ordinace praktického lékaře a jedna ordinace dětského lékaře. V současné době chybí ordinace zubního lékaře, která tu v minulosti byla. V obci je jedna lékárna.

Obec nemá sociální byty, ale má 30 obecních bytů.

V obci se nenachází dům s pečovatelskou službou ani jiné zařízení poskytující pobytové sociální služby. Terénní pečovatelskou službu zajišťuje Charita Pardubice, které obec přispívá finančními prostředky na její činnost.

V obci v současnosti není žádné komunitní centrum. Na druhou stranu se v obci nachází areál bývalé zemědělské školy, který je v majetku obce a mohlo by zde vybudovat bydlení.

Veřejné budovy v obci jsou ve velké míře památkově chráněné a je obtížné řešit jejich bezbariérovost. U základní školy by chtěli zástupci obce vybudovat venkovní výtah, ale musí požádat o schválení památkáře a výsledek není jistý.

V obci v současnosti nejsou žádné sociálně vyloučené lokality, v jednom domě žijí problémoví občané.

Školství

V obci se nachází úplná základní škola, 1. a 2. stupeň sídlí v oddělených budovách. Škola má kapacitu 400 žáků, současná obsazenost 211 žáků. V obci se nachází i mateřská škola s kapacitou 75 dětí, obsazenost je 74 dětí. Mateřská škola sídlí v sousední budově 2. stupně základní školy.

Základní umělecká škola Karla Malicha Holice má v obci Dolní Roveň detašované pracoviště.

Spolková činnost

V obci se nachází tato občanská sdružení a spolky:

- Základní kynologická organizace Dolní Roveň
- Dětský dechový soubor - BaŠaPa
- Klub důchodců
- Myslivecký spolek Horní Roveň - Litětiny
- Myslivecký spolek Dolní Roveň - Komárov
- Sdružení rodičů a přátel dětí Masarykovy ZŠ Dolní Roveň
- ZO Český zahrádkářský svaz Dolní Roveň
- Český červený kříž
- SDH Dolní Roveň
- SDH Horní Roveň
- SDH Litětiny
- SDH Komárov
- Sportovní klub FC Stavospol Litětiny
- TJ Sokol Roveň
- Svépomoc

Život v obci, kultura, sport a volnočasové aktivity

V obci se nachází dvě obecní knihovny v Horní a Dolní Rovni. Mezi obecní budovy patří kulturní dům v Horní Rovni a kulturní dům v Komárově, sokolovna v Dolní Rovni se třemi sály, hasičská zbrojnice v Litětínách a v Dolní Rovni. Venkovními prostory pro setkávání jsou areál za sokolovnou v Dolní Rovni (+ posezení + dětské hřiště), areál u fotbalového hřiště v Komárově (+ posezení + dětské hřiště), areál u tenisových kurtů v Horní Rovni (+ posezení + dětské hřiště), areál v Litětínách (posezení). V obci se nachází 6 dětských hřišť a dětské hřiště u mateřské školy. Sportoviště v obci jsou 2 fotbalové hřiště, 2 tenisové kurty, 2 tělocvičny z toho 1 sokolovna.

Akce pořádané v obci:

- Taneční zábavy
- Plesy
- Taneční
- Letní kino
- Divadlo
- Koncerty
- Šibřinky
- Dětský den
- Zahrádkářské výstavy
- Rozsvěcení vánočního stromu
- Vánoční koncert
- Rybářské závody
- Masopustní průvod (Horní Roveň a Litětiny)
- Vodění Jidáše (Horní Roveň a Litětiny)
- Fotbalové zápasy
- Florbalové zápasy
- Požární sport
- Cyklo maraton
- Pohár starostky obce (požární útok)

Informační činnost

Občané jsou o dění v obci informováni prostřednictvím webových stránek obce, mobilní aplikací, Facebookem, úřední deskou a veřejným rozhlasem. Občané mohou také navštívit jednání Zastupitelstva obce, která jsou veřejná.

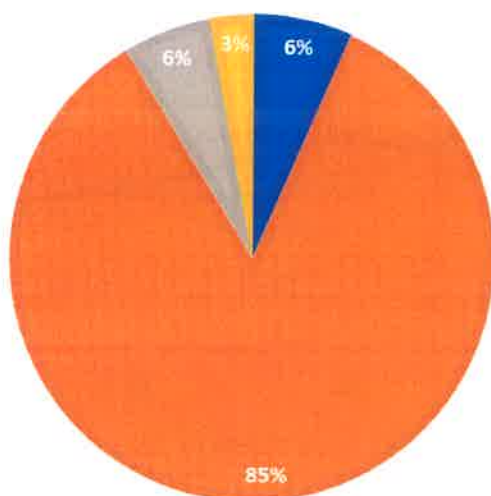
A.1.3. Hospodářství

Ekonomická situace

K 31.12.2019 bylo v obci registrováno 447 ekonomických subjektů, z toho 27 obchodních společností a 383 fyzických osob. Fyzické osoby se dělí na živnostníky (347 subjektů), zemědělské podnikatele (24 subjektů) a soukromé podnikatele (12 subjektů). V obci se nenachází žádný velký zaměstnavatel s nadregionálním významem.

POČET EKONOMICKÝCH SUBJEKTŮ

- Obchodní společnosti
- soukromí podnikatelé (živnostenský zákon)
- zemědělské podnikatelé
- soukromí podnikatelé (mimoživnostenský zákon)



Graf 4 Ekonomické subjekty v obci k 31.12.2019, zdroj:ČSÚ

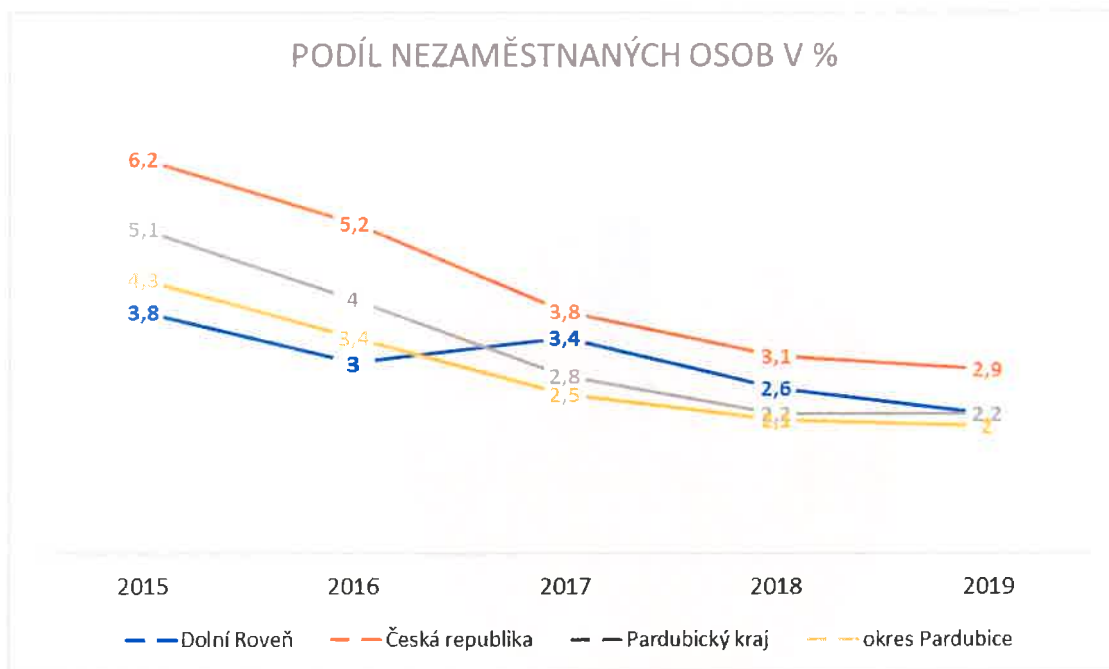
Obec je vybavena poštou, 3 obchody s potravinami, obchodem se smíšeným zbožím (drogerie, kovomat), obchodem s oděvy, pekárnou, masnou, květinářstvím a lékárnou. V obci se nachází 5 pohostinství, 3x restaurace s kuchyní v Komárově v obecní budově, v Litětínách a v Dolní Rovni, 2x hospoda bez kuchyně v Dolní Rovni (obecní budova), kulturní dům v Horní Rovni (obecní budova).

Dále se v obci nachází provozovny kadeřnictví, kosmetiky, manikúry, instalatérství, elektrikáři, kovovýroba, autoopravna, stavební firma, Tvar výrobní družstvo Pardubice, truhlářství, tesařství, výroba regálů, palírna, zámečnictví, pila, autobusy Pištora.

Trh práce

Pracovní příležitosti v obci zajišťují především tyto podniky a organizace Tvar výrobní družstvo Pardubice, Brousící stroje Kučera s.r.o., Zámečnictví Kučera Jiří, Kovovýroba Jan Chotěnovský, základní škola (25 zaměstnanců), mateřská škola a obec.

K 31.12.2019 je na úřadu práce evidováno 33 nezaměstnaných osob s bydlištěm v obci Dolní Roveň. Podíl nezaměstnaných osob činil k tomuto datu v obci 2,2 %. Podíl nezaměstnaných osob za okres Pardubice činil ve stejném období 2 %. Podíl nezaměstnaných osob za Pardubický kraj činil ke konci roku 2019 2,2 % a za celou ČR činil k tomuto datu 2,9 %.



Graf 5 Podíl nezaměstnaných osob, zdroj: ČSÚ

Počet uchazečů o zaměstnání v evidenci úřadu práce v letech 2015 – 2019 s bydlištěm v obci Dolní Roveň

Rok	Počet uchazečů
2019	33
2018	35
2017	50
2016	42
2015	53

Tabulka 4 Počet uchazečů o zaměstnání v evidenci úřadu práce, zdroj: ČSÚ

A.1.4. Infrastruktura**Technická infrastruktura****V obci se nachází:**

Veřejný vodovod – cca 18 km, ke kterému je připojeno 98 % domácností

Dešťová kanalizace – cca 1 km, ke které je připojeno cca 1 % domácností

Splašková kanalizace – cca 31 km, ke které je připojeno 99 % domácností

Čistička odpadních vod – ano

Plyn – cca 16 km, ke kterému je připojeno 95 % domácností

Veřejné osvětlení – ano

Obecní rozhlas - ano

Kabelová televize – ne

Internet - ano, ale signál není všude ideální

Lokality pro novou výstavbu bydlení – ano, pouze soukromé pozemky, cca 44 pozemků

Zásobování teplem není v obci realizováno.

Městská policie – ne

Jednotka požární ochrany – SDH Dolní Roveň – JPO III, SDH Horní Roveň – JPO V, SDH Litětiny – JPO V, SDH Komárov – JPO V.

Svoz komunálního odpadu je prováděn firmou Marius Pedersen. Frekvence svozu komunálního a tříděného odpadu (papír a plast) je 1x týdně, skla 1x měsíčně.

Sběrný dvůr – ano, plnohodnotný sběrný dvůr, otevírací hodiny pondělí 15:00 – 17:00 hodin, sobota 8:00 – 10:00 hodin.

Ubytovací zařízení – ne

Dopravní infrastruktura

Obcí prochází komunikace II/322, dle sčítání dopravy v roce 2016 projede obcí 3 317 vozidel za 24 h.

V obci se nachází vlaková stanice Roveň, vlaky jezdí směr Holice a Moravany. Autobusových zastávek je v obci 9. Autobusy jezdí směr Holice – Moravany, Dašice – Hradec Králové, Horní Jelení – Pardubice.

Místní komunikace

Ve správě obce je 27,774 km místních komunikací včetně chodníků. Na roky 2021 – 2027 jsou připravovány rekonstrukce místních komunikací, chodníků, mostů, mostků a lávek.

Pasport místních komunikací - ano

Letní a zimní údržbu komunikací provádějí zaměstnanci obce.

Dopravní obslužnost

Obcí procházejí 3 autobusové linky 650616 Holice – Moravany, a zpět, některé spoje začínají a končí v Trusnově nebo Uhersku; 650650 Dašice – Hradec Králové a zpět; 650609 Horní Jelení (Jaroslav) – Pardubice a zpět.

Ve všední dny ve směru do Pardubic přes Dašice a zpět je v průběhu dne poměrně dost spojů, horší situace je ve večerních hodinách. Do ostatních okolních měst a vesnic je počet spojů nižší, o víkendu nulový. Směr Holice a Moravany zajišťuje velmi dobré vlakové spojení.

Počty autobusových spojů k 17.10.2020

Směr spoje	Linka	Všední dny	Volné dny	Poznámka
Do Hradce Králové	650650	2	0	Volné dny – 2 spoje v sobotu, 2 spoje v neděli
Do Dašic	650650	3	0	
Do Moravan, Čeradic	650616	7	0	3 spoje končí v Trusnově, 1 spoj končí v Uhersku
Do Holic	650616	5	0	

Směr spoje	Linka	Všední dny	Volné dny	Poznámka
Do Pardubic	650609	11	3	Přes Dašice
Do Horního Jelení	650609	11	3	Některé spoje končí v Jaroslavy nebo v Ostřetíně

Tabulka 5 Počty autobusových spojů, zdroj: www.idos.cz

Ve všední dny je vlakové spojení velmi dobré v ranních a odpoledních hodinách, kdy spoje využívají dojíždějící do škol a zaměstnání – vlak jede každou půlhodinu. O víkendu je počet spojů nižší, ale stále oproti autobusové dopravě s velmi dobrou frekvencí.

Počty vlakových spojů k 17.10.2020

Směr spoje	Všední dny	Volné dny	Poznámka
Do Holic	14	9	Moravany - Holice
Do Moravan	14	9	Holice - Moravany

Tabulka 6 Počty vlakových spojů, zdroj: www.idos.cz

A.1.5. Vybavenost

Obchody a služby

V obci se nachází pošta, která sídlí v budově obecního úřadu. Otevírací doba je v pondělí a ve středu v odpoledních hodinách 13:00 – 18:00 hodin, v úterý, čtvrtek a pátek 8:00 – 12:00, 13:00 – 14:00.

V obci se nachází 2 obchody se smíšeným zbožím, které provozuje JEDNOTA, spotřební družstvo v Pardubicích COOP. Otevírací doba obchodu v Dolní Rovni je každý všední den v dopoledních i odpoledních hodinách, v sobotu je otevírací doba pouze dopoledne. Otevírací doba obchodu v Horní Rovni je stejná, jen ve středu pouze v dopoledních hodinách. V obci je provozován ještě třetí obchod s potravinami.

Lékárna se nachází v Dolní Rovni, provozuje jí společnost OOV L – L Na Karlovině, otevírací doba je každý všední den 8:30 – 12:30 hodin, v úterý až 15:00 hodin.

Další obchody jsou smíšené zboží Plecháček se sortimentem drogerie a kovomat, oděvy, květinářství, pekařství a masna.

Pohostinství se v obci nachází 5. V části obce Komárov je restaurace Kulturní dům Komárov v obecní budově. V části obce Dolní Roveň se nachází restaurace na Křížovatce, další restaurace je v části obce Litětiny. Hospody se nacházejí v Sokolovně v Dolní Rovni a v budově v blízkosti kostela v Horní Rovni, obě obecní budovy.

Služby a další provozovny jsou kadeřnictví, kosmetika, manikúra, Brousící stroje Kučera s.r.o., autoopravna, stavební firma, Tvar výrobní družstvo Pardubice, truhlářství, tesařství, výroba regálů, palírna, zámečnictví, instalatérství, elektrikáři, Kučera Jiří, pila, autobusová doprava Pištora.

Prostory pro pořádání společenských akcí jsou v Kulturním domě v Horní Rovni (Společenské centrum), v Kulturním domě v Komárově, v Sokolovně v Dolní Rovni (3 sály) a v hasičské zbrojnici v Litětínách a v Dolní Rovni.

Shrnutí veřejného občanského vybavení obce

V obci Dolní Roveň se nachází:					
sběrný dvůr nebezpečných a objemných odpadů	kulturní dům (sál) pro pořádání společenských akcí	kino	středisko pro volný čas dětí (mládeže)	kostel s náboženským využitím	turistické informační centrum
1	4	-	-	2	-
tělocvična, sokolovna	jednoučelové kryté sportovní zařízení	hřiště	dětské hřiště	koupaliště	krytý bazén
2	-	4	6	-	-

Tabulka 7 Veřejné občanské vybavení, zdroj rozhovor se starostkou obce

Bydlení

Dle Sčítání lidu, domů a bytů z roku 2011 bylo v obci Dolní Roveň 854 bytů, z toho 62 bytů v bytových domech, 782 bytů v rodinných domech a 10 v ostatních budovách.

V obci se nachází 30 obecních bytů.

V obci se nachází stavební pozemky pro výstavbu rodinných domů, ale pouze v soukromém vlastnictví, cca 44 parcel.

Počet dokončených bytů

Rok	2015	2016	2017	2018	2019
Dokončené byty v rodinných domech	3	9	11	9	6
Dokončené byty v nástavbách RD	-	4	1	-	-
Celkem	3	13	12	9	6

Tabulka 8 Počet dokončených bytů, zdroj: ČSÚ

Památky, turistické atraktivity a zajímavosti

V obci se nachází 2 kostely, kostel sv. Kateřiny v Horní Rovni, kde probíhají bohoslužby a kostel sv. Petra a Pavla v Komárově, kde neprobíhají pravidelné bohoslužby.

Kostel sv. Kateřiny patří mezi kulturní památky.

Mezi kulturní památky patří budova školy, sokolovna, budova obecního úřadu, kaple Panny Marie a kaplička svatého Václava v Horní Rovni, barokně klasicistní fara, socha sv. Jana Nepomuckého z roku 1742, dva pomníky a jedna pamětní deska (na budově obecního úřadu) věnované obětem padlým během 1. světové války, kamenný kříž z roku 1879 od pardubického sochaře Antonína Staudeho a některé usedlosti a stodoly v obci.

V části Litětiny se nachází zvonice.

A.1.6. Životní prostředí

Koeficient ekologické stability dosahuje hodnoty 0,2. Hodnota vyšší než 1 znamená vyváženou (stabilní) krajinu. Struktura využití půdy je znázorněna grafem v kapitole č. 1 a níže v tabulce.

Struktura pozemků v obci Dolní Roveň

Struktura pozemků	Orná půda	Zahrada	Ovocný sad	Trvalý travní porost	Lesní pozemek	Vodní plocha	Zastavěná plocha a nádvoří	Ostatní plocha
Ha	2 252,4	75,8	5	293,2	31,2	50,4	53,6	141,1
%	77,6%	2,6%	0,2%	10,1%	1,1%	1,7%	1,8%	4,9%
Celkem ha	2 902,6							

Tabulka 9 Struktura pozemků v katastru obce, zdroj: ČSÚ

Na katastrálním území obce se nachází tato maloplošná chráněná území:

- Přírodní památka Boršov u Litětín - Jedná se o jedno z nejmenších chráněných území v okrese Pardubice. Předmětem ochrany jsou slatinné louky, které představují zbytek původních polabských luk. Je to bohatá lokalita hořce hořepníku a hvozdíku pyšného, které již jinde v okolí prakticky vymizely. Zaznamenán byl modrásek hořcový, vázaný vývojem na hořec hořepník – je to zřejmě jediná lokalita tohoto motýla ve východních Čechách.
- Ptačí oblast Komárov - Na první pohled vypadá krajina mezi Holicemi, Dašicemi a Horní Rovní stejně jako kterákoli jiná v Polabí – převážně zemědělská půda určená k pěstování obilí. Stromy a keře jsou soustředěny pouze do několika remízků a sporadicky doprovázejí kanály, vodní toky a komunikace. Přesto se jedná o výjimečnou lokalitu v rámci Evropské unie – v posledních letech zde pravidelně zimovaly dva vzácné ptačí druhy, které k nám zaletují převážně ze severnějších hnízdišť – kalous pustoška a moták pilich.
- Památný strom Dub letní u Litětín

Dále velkým tématem jsou protipovodňová opatření. Dle Koncepce protipovodňové ochrany Pardubického kraje patří právě Dolní Roveň mezi obce II. nejvyšší priority pro provedení protipovodňových opatření. V současné době má tok Lodrantky, která prochází obcí, kapacitu na průtok 2 m³. Dle Koncepce by měla být navýšena ochranná opatření na vyšší průtok a navrhuje se úprava koryta (zvýšení jeho kapacity), a to jak Lodrantky, tak i Zadní Lodrantky a ostatních toků. Součástí opatření má být i odvodnění z dálnice D 35.

A.1.7. Správa obce

Obecní úřad a kompetence obce

Obecní úřad Dolní Roveň je obecním úřadem se základní působností. Spadá pod pověřený obecní úřad Holice a správní obvod obce s rozšířenou působností Holice. V Holicích se pro obec Dolní Roveň nachází i stavební úřad.

Zastupitelstvo obce tvoří 15 členů. Je sestaven finanční a kontrolní výbor a školská rada.

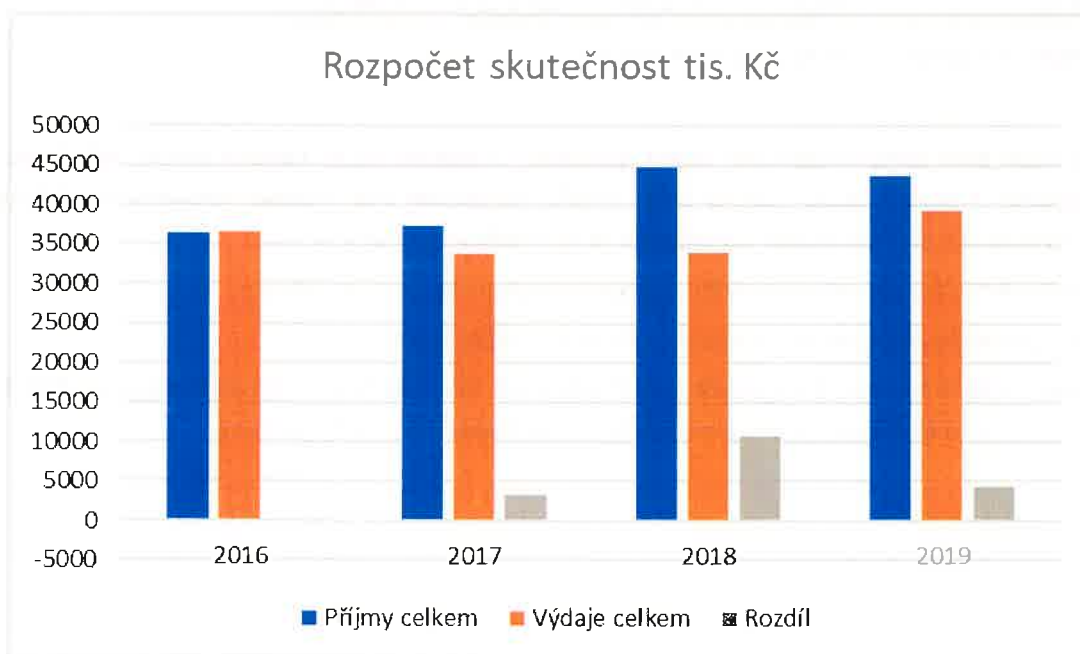
Obec má zpracován územní plán z roku 2012.

Obec je členem Místní akční skupiny Holicko a Dobrovolného svazku obcí Holicko.

Informace pro občany jsou uveřejňovány na webu, na úřední desce a hlášeny obecním rozhlasem a mobilní aplikací.

Hospodaření a majetek obce

Obec Dolní Roveň vykazuje od roku 2017 přebytkové hospodaření. Příjmy jsou každoročně vyšší než výdaje, jak je vidět v grafu níže. V roce 2016 bylo hospodaření mírně ztrátové.



Graf 6 Rozpočet obce, skutečnost v tis. Kč, zdroj: zpracovatel dokumentu

Podrobnější členění příjmů a výdajů v letech 2016 – 2019 je uvedeno v tabulce níže. Daňové příjmy se postupně zvyšovaly díky změnám v rozpočtovém určení daní a díky hospodářskému růstu ČR. Podíl daňových příjmů na celkových příjmech byl nejvyšší v roce 2019 a činil 80 %. Podíl daňových příjmů se v jednotlivých letech pohybuje v rozmezí 74 – 80 %. Podíl nedaňových příjmů na celkových příjmech byl nejvyšší v roce 2017 a činil 17 %. V roce 2019 činil podíl nedaňových příjmů na celkových příjmech 15 %.

Nedaňové příjmy tvoří stabilně 15 – 17 % z celkových příjmů v jednotlivých letech. Nedaňové příjmy tvoří zejména stočné z kanalizace, dále příjmy z pronájmu a místní poplatky stanovené vyhláškou. Kapitálové příjmy jsou okrajovou záležitostí, vyšší hodnotu měly pouze v roce 2016. Přijaté transfery se obvykle skládají z neinvestičních transferů z veřejných rozpočtů, nejvyšší byly v roce 2018, kdy byla jejich součástí dotace.

Rozpočet obce Dolní roveň 2016 - 2019

Položka/rok	2016	2017	2018	2019
Příjmy celkem v tis. Kč	36 444,5	37 239,7	44 695,0	43 629,6
Daňové příjmy	26 844,5	28 978,1	32 712,7	35 086
Nedaňové příjmy	5 843,8	6 359,6	6 612,3	6 721,4
Kapitálové příjmy	3 190,2	1 258,8	2 055,4	1 085,8
Přijaté transfery	565,9	643,2	3 314,6	736,3
Výdaje celkem v tis. Kč	36 523,6	33 928,6	34 022,1	39 256,9
Běžné výdaje	25 091,4	28 488,7	26 913,6	25 897
Kapitálové výdaje	11 432,2	5 439,9	7 108,5	13 359,9
Rozdíl v tis. Kč	-79,2	3 311,0	10 672,9	4 372,7

Tabulka 10 Rozpočet skutečnost v tis. Kč, zdroj www.czso.cz

Do majetku obce patří budova obecního úřadu, pozemky, 2 budovy školy, kulturní domy, sokolovna, 4 budovy hasičárny, 3 bytové domy, sběrný dvůr, čistička odpadních vod, budova zdravotního střediska, prodejna, 3 rodinné domy, areál bývalé zemědělské školy a další infrastruktura.

Obec má dlouhodobý závazek ve formě úvěru, kterým pokryla investici do kanalizace.

Obec zřizuje 2 příspěvkové organizace mateřskou školu a základní školu.

Dále obec vlastní rybník Lodrant. A co se týče lesních pozemků, tak obec má 63/767 podíl v Lesním družstvu Vysoké Chvojno s.r.o. a čtvrtinový podíl v Hospodářské a lesní společnosti Uhersko s.r.o.

A.2. VÝCHODISKA PRO NÁVRHOVOU ČÁST

Východiska pro návrhovou část zpracovaná zejména na základě poznatků z charakteristiky obce, závěrů z dotazníkového šetření mezi obyvateli obce, závěrů zjištěných z rozhovoru se starostkou obce a závěrů zjištěných online formou od zastupitelů obce zachycují **základní (klíčové) podněty** pro návrhovou část. Ve vnitřním prostředí jsou identifikovány **Silné stránky** rozvoje obce (pozitiva, rozvojové faktory), **Slabé stránky** (nedostatky, negativa, problémy). Ve vnějším prostředí identifikujeme oblasti (příležitosti a hrozby), které obec sama nemůže ovlivnit, ale musí je respektovat při plánování rozvoje.

A.2.1. Klíčové podněty z dotazníkového šetření mezi obyvateli

V této části jsou využita data z dotazníkového šetření realizovaného MAS Holicko pro aktualizaci strategie regionálního rozvoje území Holicka mezi občany tohoto území. Z dotazníkového šetření byla vyfiltrována data pouze za obec Dolní Roveň.

Dotazníkové šetření proběhlo v září 2020. Dotazník byl mezi obyvatele distribuován v omezeném množství v papírové podobě, preferováno bylo vyplnění online. Bylo vyplněno 65 dotazníků. Dotazníkového šetření se zúčastnili obyvatelé ve věku do 17 let (3 %), 18-30 let (23 %), 31-60 let (58 %), 61 a více let (15 %).

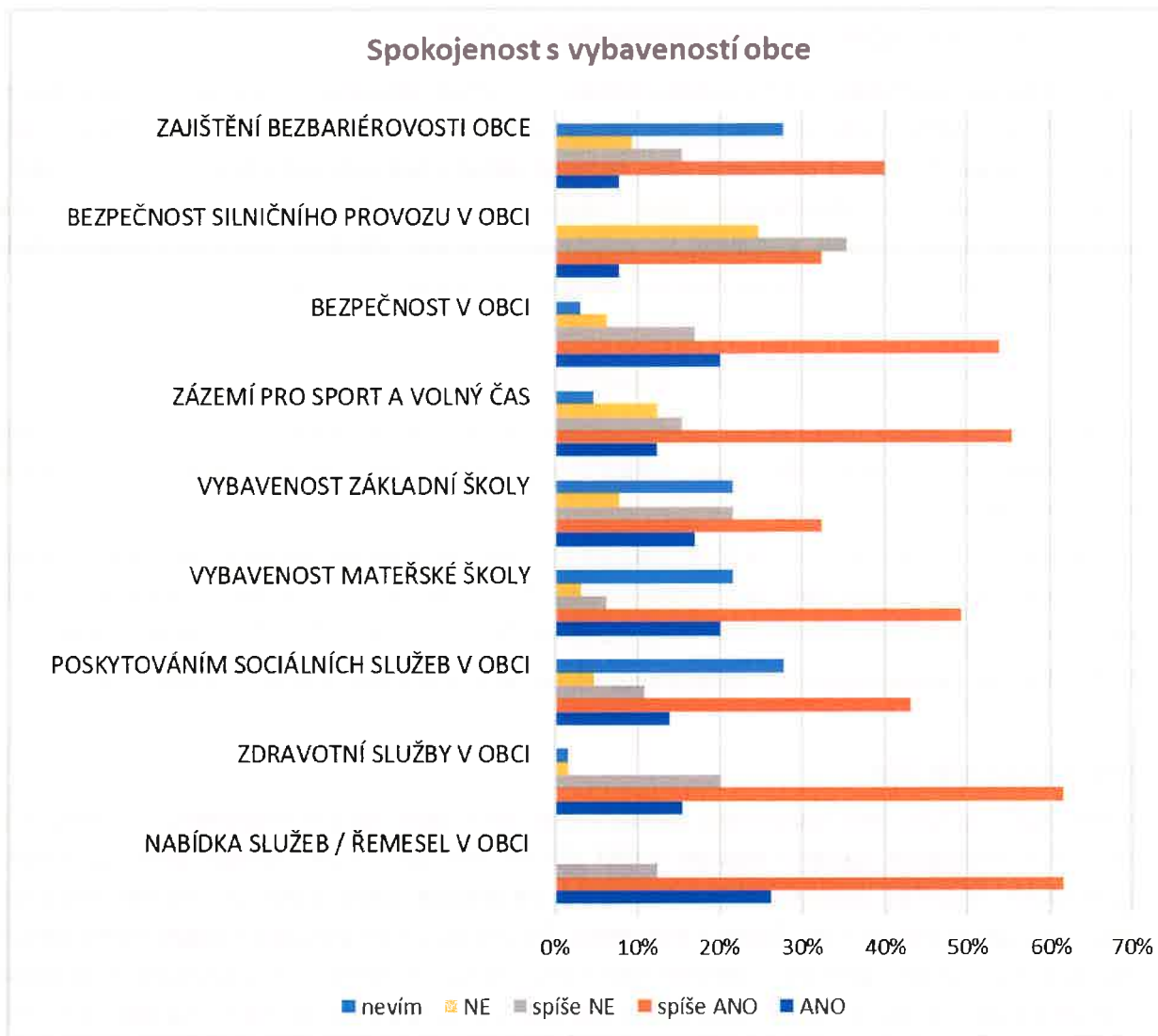
V závorkách jsou uvedena procenta spokojenosti, to znamená součet odpovědí ANO a spíše ANO.

Oblast vybavenost obce

V této části byla zjišťována spokojenost občanů s vybaveností obce. Nejvíce respondentů je v této oblasti spokojeno s **nabídkou služeb a řemesel v obci** (88 %), kam patří např. obchod, pošta, pohostinství, podnikatelé, následuje spokojenost s **poskytováním zdravotních služeb v obci** (77 %), kde respondenti hodnotili např. kvalitu, rozsah, zázemí a dostupnost. Občané jsou také spokojeni s **bezpečností v obci**, kde hodnotili např. veřejný pořádek a prevenci kriminality (74 %). Respondenti jsou spokojeni s **vybaveností mateřské školy** – prostory, vybavení (69 %) a se zázemím pro sport a volný čas (68 %). Nadpoloviční většina respondentů je spokojena s **poskytováním sociálních služeb v obci** (57 %), kde hodnotili např. kvalitu, rozsah, zázemí a dostupnost.

Nižší spokojenost byla zjištěna v oblasti **vybavenosti základní školy** – např. prostory, vybavení (49 %), se zajištěním **bezbariérovosti obce**, to znamená s dostupností pro osoby se zdravotním postižením (48 %), u této otázky poměrně hodně respondentů odpovědělo nevíím (28 %). Nejnižší spokojenost panuje s **bezpečností silničního provozu v obci** – např. chodníky, retardéry, přechody (40 %).

Níže následuje graf se znázorněním jednotlivých oblastí, ze kterého vyplývá, že jako nejčastější odpověď respondenti využívali možnost spíše ANO.

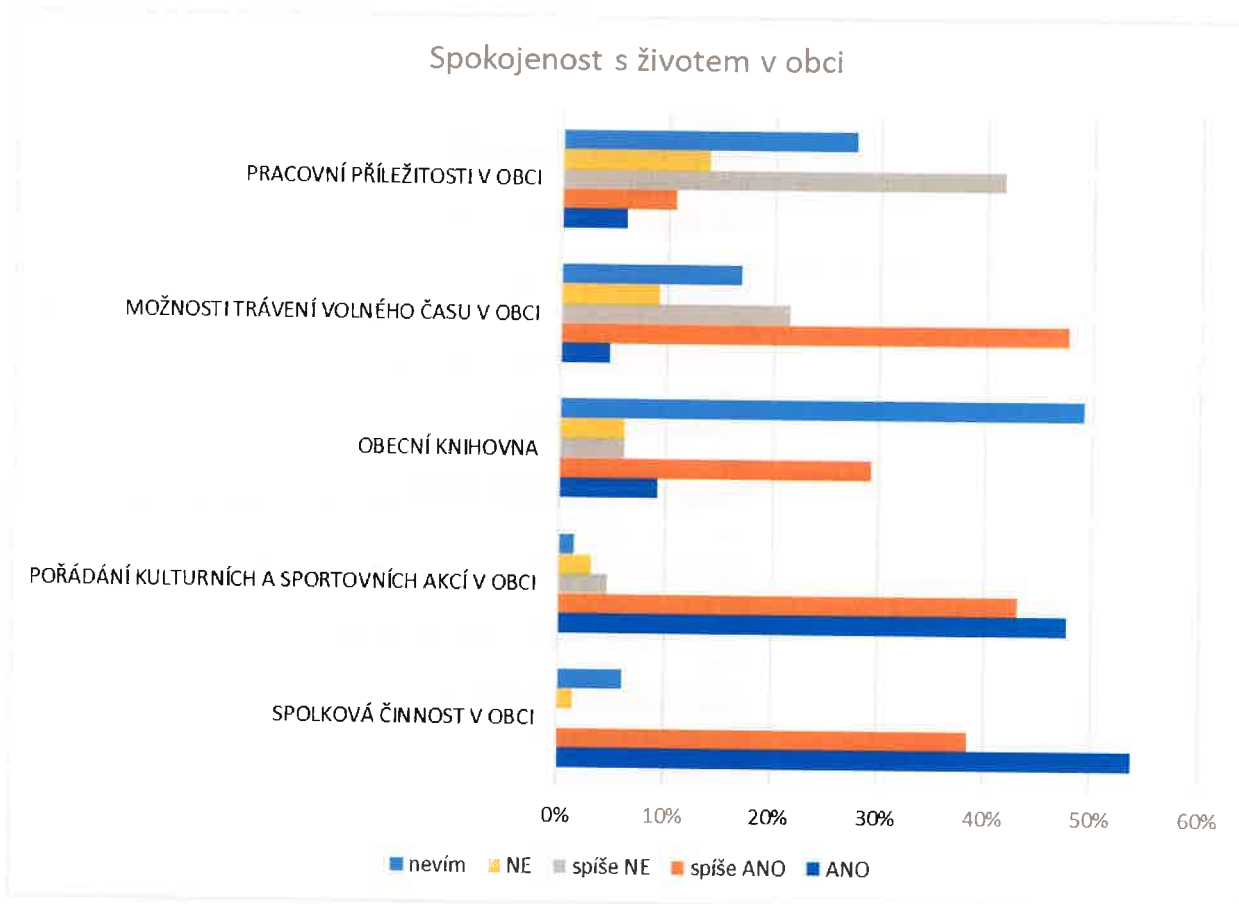


Graf 7 Spokojenost s vybaveností obce, zdroj: šetření MAS Holicko, o.p.s.

Oblast život v obci

V oblasti život v obci byl zjišťován názor obyvatel na to, co se v obci pořádá a jaké akce mohou navštěvovat. Nejvyšší spokojenost obyvatel byla vyjádřena se **spolkovou činností** – např. Sokol, dobrovolní hasiči, klub důchodců (92 %). Vysokou spokojenost získala oblast **pořádání kulturních a sportovních akcí v obci** – četnost, organizační zajištění, dodržování místních tradic (91 %). Nadpoloviční většina respondentů je spokojena s **možností trávení volného času v obci** – např. kroužky pro děti, vzdělávání dospělých (52 %). Nižší spokojenost je s **obecní knihovnou** – např. počet knih, nové knihy, komunitní centrum (38 %), zde byla vysoká míra odpovědí nevím (38 %). Nejnížší počet spokojených odpovědí je v oblasti **pracovních příležitostí** v obci – např. možnost zaměstnání v obci, podmínky pro začínající podnikatele (17 %), i zde bylo uvedeno velké množství odpovědí nevím (28 %).

Níže je uvedeno grafické znázornění odpovědí.

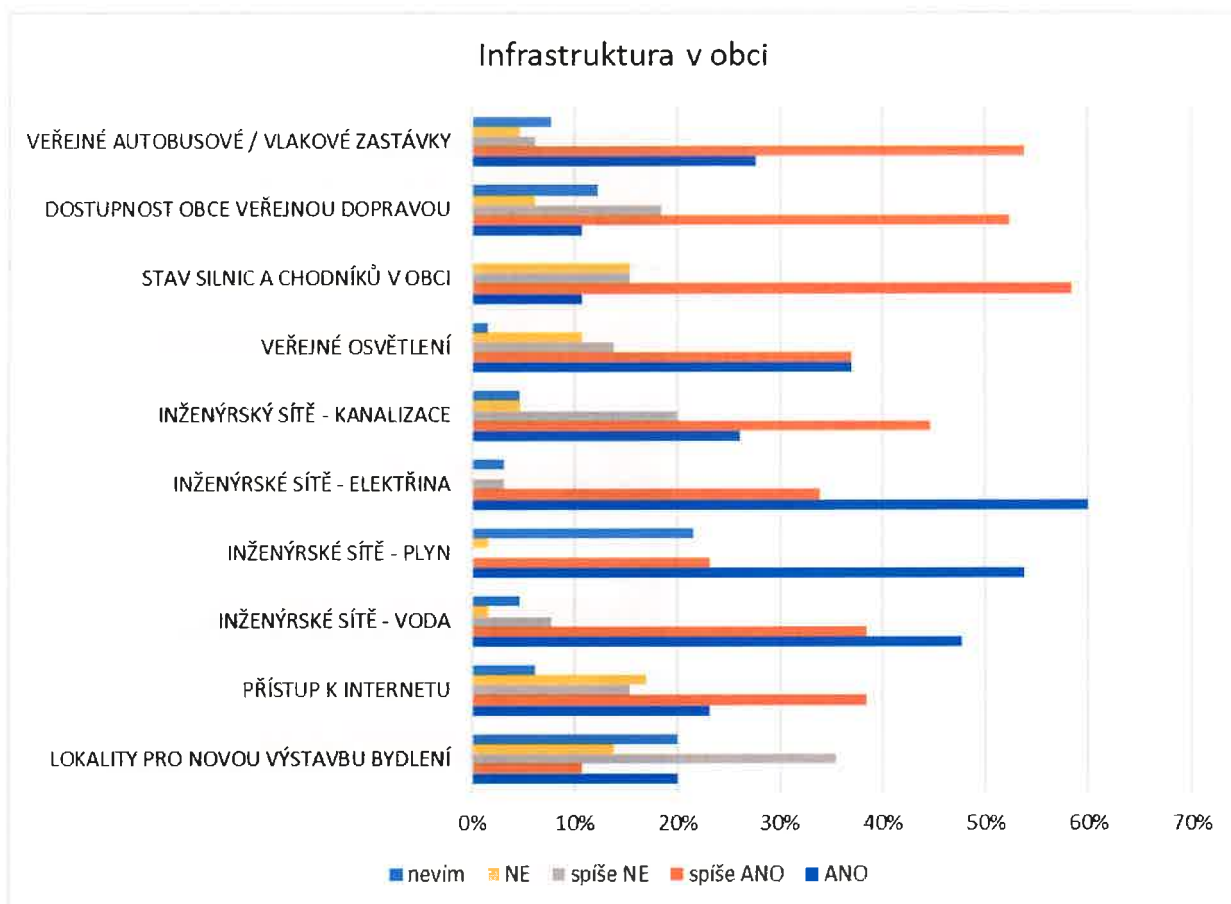


Graf 8 Spokojenost s životem v obci, zdroj: šetření MAS Holicko, o.p.s.

Oblast infrastruktura v obci

V oblasti infrastruktura v obci byl zjišťován názor obyvatel na technickou infrastrukturu v obci, dostupnost obce dopravou apod. Nejlépe jsou v této oblasti hodnoceny **inženýrské sítě – plyn (94 %)** a **elektrina (86 %)**, dále následuje oblast lokality pro **novou výstavbu bydlení (82 %)**. Spokojenost respondenti vyjádřili se **stavem silnic a chodníků v obci (77 %)**. Se **stavem veřejných autobusových/vlakových zastávek** - např. počet zastávek v obci, stav zastávky, pořádek je spokojeno 74 % respondentů. S **veřejným osvětlením** - např. doba svícení, osvětlené části obce je spokojeno 71 % respondentů. S **inženýrskou sítí – voda** je spokojeno 69 % respondentů. S **přístupem k internetu** - např. rychlost internetu, výběr z většího množství poskytovatelů je spokojeno 63 %. S **dostupností obce veřejnou dopravou** vyjádřilo spokojenost 62 % respondentů. Nižší spokojenost byla vyjádřena s inženýrskou sítí - kanalizace (31 %).

Níže je uvedeno grafické znázornění odpovědí.

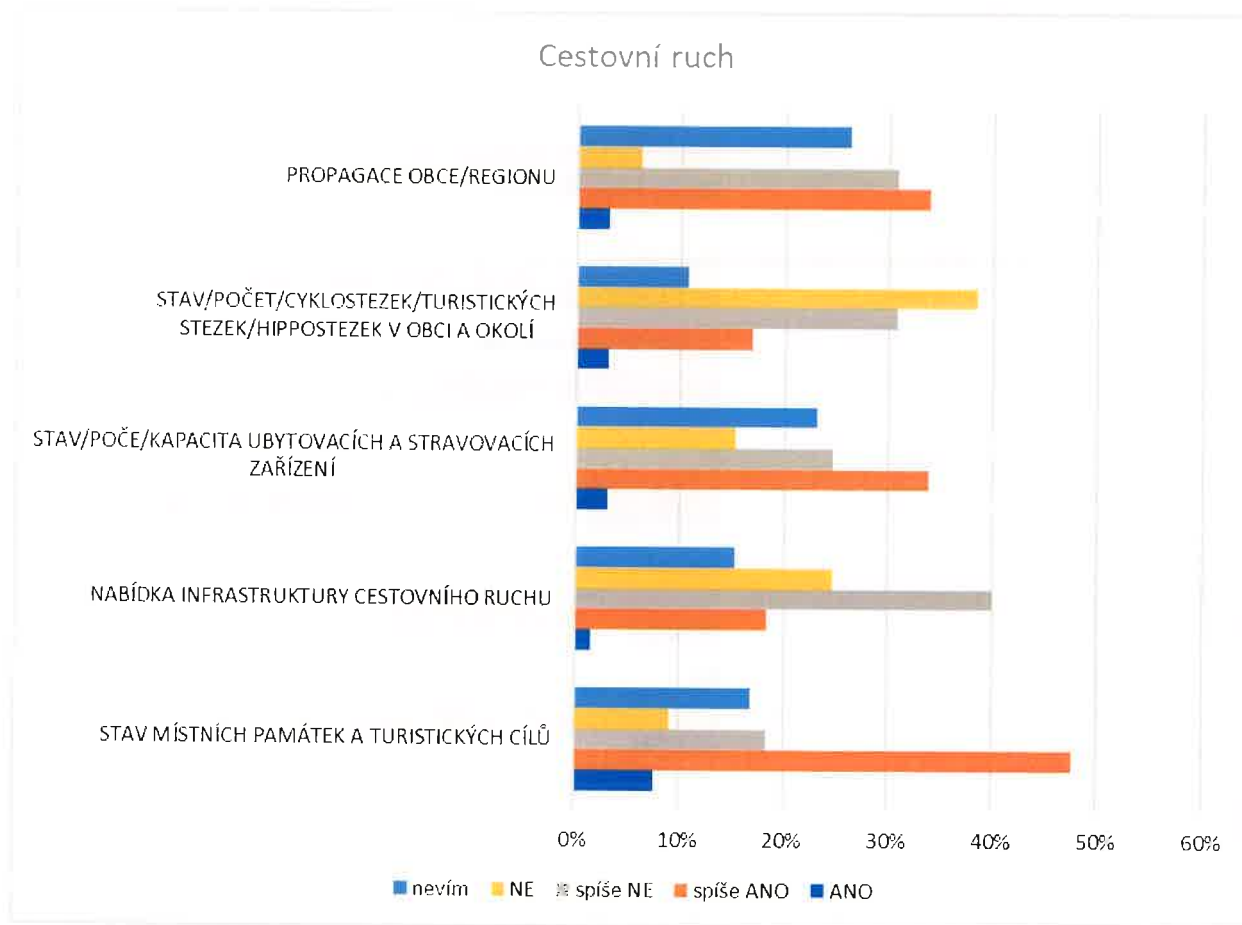


Graf 9 Spokojenost s životem v obci, zdroj: šetření MAS Holicko, o.p.s.

Oblast cestovní ruch

V oblasti cestovní ruch byl hodnocen stav a nabídka infrastruktury cestovního ruchu a propagace obce a regionu. Tato oblast je ze všech hodnocených oblastí nejslabší a je spíše záporně hodnocena. Se **stavem místních památek a cílů** – např. kostel, křížek je spokojeno 55 % respondentů. Se **stavem/počtem/kapacitou ubytovacích a stravovacích zařízení** je spokojeno 37 % respondentů a stejné procento je spokojeno s **propagací obce** (37 %), u otázky na propagaci obce bylo hodně odpovědí nevím (26 %). Poslední dvě otázky získaly shodně 20 % kladných odpovědí, jedná se o **nabídku infrastruktury cestovního ruchu** - např. turistické informační centrum, naučná stezka s odpočinkovými místy a **stav/počet cyklo/turistických/hippo stezek v obci a okolí**.

Níže je uvedeno grafické znázornění odpovědí.

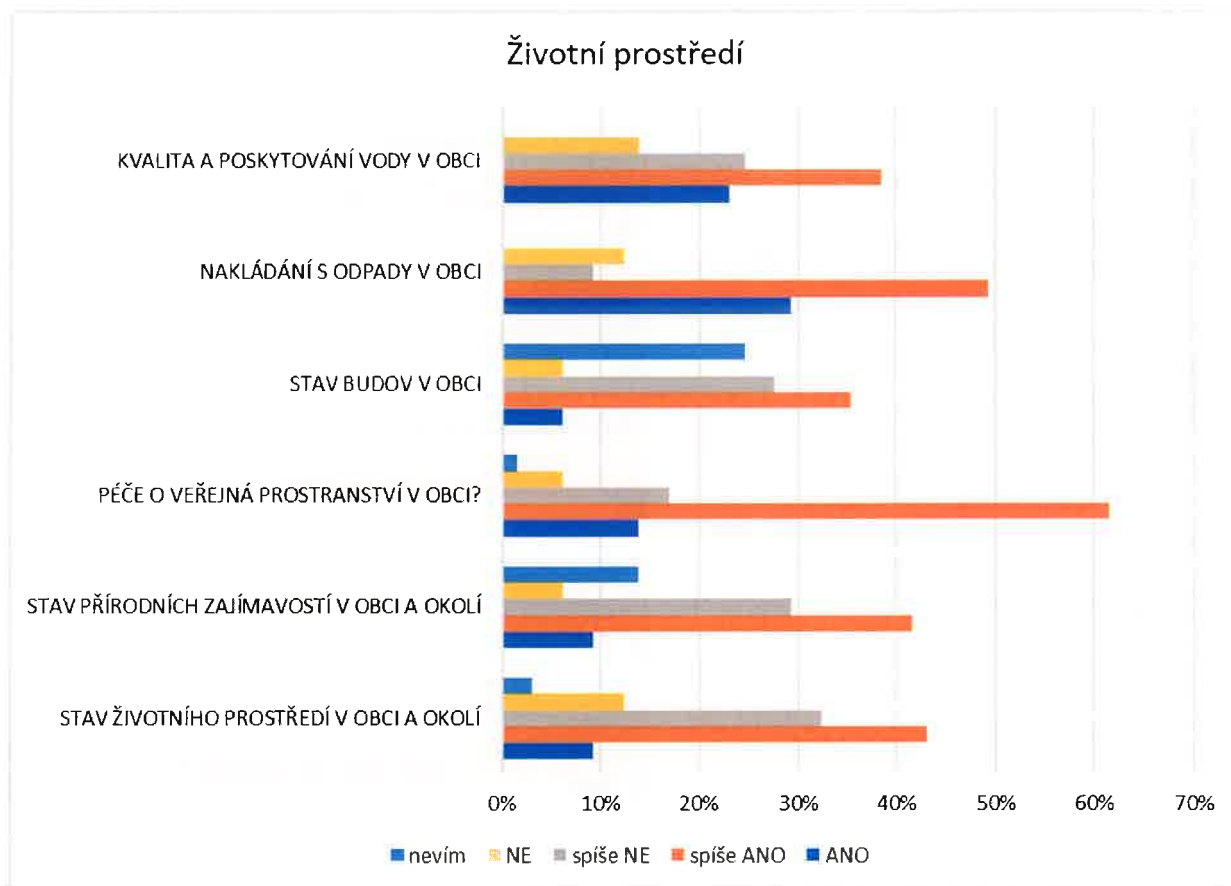


Graf 10 Spokojenost s cestovním ruchem v obci a okolí, zdroj: šetření MAS Holicko, o.p.s.

Oblast životní prostředí

V oblasti životní prostředí byl hodnocen stav životního prostředí v obci a okolí, řešení odpadů, péče o veřejná prostranství a kvalita vody. Nejlépe je v této oblasti hodnoceno **nakládání s odpady** - např. svoz komunálního odpadu, sběrný dvůr, kontejnery na tříděný odpad (78 %), následuje oblast **péče o veřejná prostranství v obci** - např. náměstí, park, zeleň okolo komunikací (75 %). S **kvalitou poskytování vody v obci** - např. problémy s nedostatkem vody, obecní vodovod/vlastní studny, čistička odpadních vod vyjádřilo spokojenost 62 % respondentů. Se **stavem životního prostředí v obci a okolí** – např. kvalita ovzduší, hluk je spokojeno 52 % respondentů, se **stavem přírodních zajímavostí** – např. přírodní rezervace, rybník, památný strom je spokojeno 51 % respondentů. Nejnižší spokojenost byla vyjádřena se **stavem budov v obci** – např. zateplení, ekologické formy vytápění (42 %).

Níže je uvedeno grafické znázornění odpovědí.



Graf 11 Spokojenost s životním prostředím, zdroj: šetření MAS Holicko, o.p.s.

Konkrétní návrhy uvedené občany v dotazníku

Občané měli možnost do dotazníku vyplnit konkrétní návrhy na zlepšení života v obci. Nejčastěji se jednalo o tyto návrhy:

- Revitalizace a údržba vodního toku Lodrantka
- Rekonstrukce školy
- Zajištění sociálního zařízení nebo zázemí pro seniory
- Sportovní hala nebo hřiště
- Výstavba cyklostezek např. směrem na Holice nebo Moravany
- Oprava místních komunikací
- Rekonstrukce a doplnění veřejného osvětlení
- Zlepšit třídění odpadu - kontejnery, popelnice na tříděný odpad u každého domu

A.2.2. SWOT analýza

Silné a slabé stránky vyplývají ze zpracované charakteristiky obce dle statistických údajů, dotazníkového šetření realizovaného mezi obyvateli obce a rozhovoru se starostkou obce.

SILNÉ STRÁNKY	SLABÉ STRÁNKY
Rostoucí počet obyvatel	Pobytové sociální služby
Věkové složení obyvatel	Stav obecních budov (velká část památkově chráněna)
Zdravotní služby (ordinace praktického a dětského lékaře)	Poloha obce (obcí prochází frekventovaná silnice II. třídy)
Školství (MŠ a 1. i 2. st. ZŠ)	Bezpečnost silničního provozu
Obchody a služby (pošta, lékárna, obchody...)	Cestovní ruch (přírodní zajímavosti, infrastruktura...)
Veřejná doprava (frekvence vlakového spojení)	Prostory pro komunitní setkávání
Dobré hospodaření obce	Problémy s povodněmi
Třídění odpadu (sběrný dvůr a kontejnery)	
PŘÍLEŽITOSTI	HROZBY
Využití dotačních titulů pro rozvoj obce	Možnost zadlužení obce z důvodu potřeby vysokých investic (památkově chráněné obecní budovy)
Spolupráce v rámci MAS a DSO	Stárnutí obyvatel
Poloha obce (obchvat obce v rámci stavby D 35)	Nedostatečná kapacita veřejných služeb a občanské vybavenosti z důvodu zvyšování počtu obyvatel
Bezpečnost silničního provozu (obchvat obce v rámci stavby D 35)	Bezpečnost obce z hlediska ohrožení povodněmi (nevybudování protipovodňových opatření)
Bezpečnost obce z pohledu povodní (vybudovaná protipovodňová opatření)	Nemožnost modernizace památkově chráněných budov -> chátrání budov občanské vybavenosti

Tabulka 11 SWOT analýza, zdroj: zpracovatel dokumentu

B. NÁVRHOVÁ ČÁST

B.1. STRATEGICKÁ VIZE

Strategická vize je jednoduše řečeno žádoucí budoucí stav obce. Tohoto stavu by mělo být dosaženo naplňováním Programu rozvoje obce Dolní Roveň v horizontu jeho platnosti, tedy konkrétně v letech 2021 – 2030.

„Obec Dolní Roveň je sebevědomou obcí, která nabízí plnou občanskou vybavenost pro spokojený a bezpečný život všech generací. Kvalitní životní prostředí, blízkost center, bohatý spolkový a kulturní život obce.“

Obec Dolní Roveň si vytyčila pro následující období několik strategických cílů, které lze vyřešit realizací níže jmenovaných opatření:

Strategický cíl 1 Vytvoření kvalitních podmínek pro spokojený život všech generací

- Opatření 1.1 Udržet funkční mateřskou a základní školu
- Opatření 1.2 Vytvářet podmínky pro dostupnost veřejných služeb v obci
- Opatření 1.3 Budovat nové prvky či modernizovat stávající prvky občanské vybavenosti
- Opatření 1.4 Vytvářet podmínky pro trávení volného času v obci

Strategický cíl 2 Rozvoj obce s ohledem na bezpečnost obyvatel, zásady udržitelného rozvoje a ochranu životního prostředí

- Opatření 2.1 Zajišťovat bezpečnost občanů
- Opatření 2.2 Zkvalitňovat dopravní infrastrukturu včetně souvisejících prostorů
- Opatření 2.3 Zkvalitňovat technickou infrastrukturu v obci
- Opatření 2.4 Udržitelně nakládat s přírodními zdroji
- Opatření 2.5 Zkvalitňovat hospodaření s odpady
- Opatření 2.6 Pečovat o krajinu a její přírodní i kulturní prvky
- Opatření 2.7 Vytvářet podmínky pro rozšíření osídlení obce

Strategický cíl 3 Strategické plánování, územně analytické podklady a předcházení rizikům

- Opatření 3.1 Plánovat a předcházet rizikům v obci

B.2. OPATŘENÍ A AKTIVITY

Návrhová část Programu rozvoje obce, konkrétně jednotlivé aktivity, představuje zásobník projektů obce na dobu několika let. Její konkrétní naplňování je ale závislé na měnících se podmínkách poskytovatelů dotace, na finančních podmínkách obce i na prioritách, které se mohou v průběhu let upravovat. Program rozvoje obce nepředstavuje tedy konkrétní závazný plán realizace aktivit.

B.2.1. Strategický cíl 1 Vytvoření kvalitních podmínek pro spokojený život všech generací

Opatření 1.1 UDRŽET FUNKČNÍ MATEŘSKOU A ZÁKLADNÍ ŠKOLU

POPIS VÝCHOZÍ SITUACE:

Existence školy, to je jeden z největších požadavků mladých rodin s dětmi na občanskou vybavenost obce. V opačném případě může obci hrozit postupné vyvlastňování. V obci Dolní Roveň se nachází 1 mateřská škola a 1 úplná základní škola (1. i 2. stupeň), které využívají kromě místních i děti a žáci z okolních obcí. Proto je potřeba zde zabezpečit kvalitní výuku a péči o děti a celkově zajišťovat kvalitní a příjemné prostředí ve školách.

AKTIVITY NAPLŇUJÍCÍ OPATŘENÍ:

Číslo aktivity	Název aktivity
1.1.1	Rekonstrukce a modernizace budov mateřské a základní školy a jejich okolí
1.1.2	Zajištění bezbariérovosti mateřské a základní školy
1.1.3	Zvýšení celkové atraktivity škol – vybudování, rekonstrukce, modernizace a vybavení kmenových i odborných učeben, kvalitního zázemí pro personál, školní zahrady a dvora,...
1.1.4	Zlepšování kvality výuky na školách, rozvoj inkluzivního vzdělávání
1.1.5	Podpora vzdělávacích projektů a programů zaměřených např. na rozvoj čtenářské a matematické gramotnosti, technických, přírodovědeckých a jazykových kompetencí, práce s moderními (digitálními) technologiemi a tělesné aktivity,...
1.1.6	Využití speciálních učebních pomůcek
1.1.7	Podpora volnočasových a zájmových aktivit pro děti a mládež (mimoškolních a volnočasových aktivit)
1.1.8	Podpora odborné přípravy a kvalifikačních kurzů pro pedagogické pracovníky
1.1.9	Podpora samostatných aktivit mateřské a základní školy

Opatření 1.2 VYTVÁŘET PODMÍNKY PRO DOSTUPNOST VEŘEJNÝCH SLUŽEB V OBCI

POPIS VÝCHOZÍ SITUACE:

Obec Dolní Roveň se chce stát místem příjemným pro život, proto je potřeba, aby byla i patřičně vybavena pro uspokojování základních i dalších potřeb svých obyvatel. Nedostatečnost nebo špatná dostupnost veřejných služeb způsobuje nespokojenost a následně odliv zejména mladých lidí z venkova do měst, což má obecně celorepublikovou platnost.

Dostupnost veřejných služeb by měla zůstat minimálně taková jaká je v současnosti (2 obecní knihovny, lékárna, ordinace praktického lékaře a dětského lékaře, pošta, 3 obchody s potravinami, obchod se smíšeným zbožím, masna, pekařství, obchod s oděvy, květinářství, 5 pohostinství, kadeřnictví, kosmetika, manikúra, truhlářství, tesařství, zámečnictví, instalatérství, elektrikáři, pila, autoopravna, autobusová a železniční veřejná doprava, apod.). Na druhou stranu, z důvodu postupného růstu počtu obyvatel, bude potřeba nejen zlepšovat kvalitu poskytovaných služeb, ale i postupné rozšiřování portofolia nabízených služeb.

AKTIVITY NAPLŇUJÍCÍ OPATŘENÍ:

Číslo aktivity	Název aktivity
1.2.1	Rekonstrukce, modernizace a vybavení obecního úřadu včetně zajištění bezbariérovosti
1.2.2	Podpora, modernizace a vybavení obecních knihoven
1.2.3	Zachování a případné rozšiřování základní občanské vybavenosti – obchody s potravinami, smíšeným nebo jiným zbožím, lékárna, pohostinství, apod.
1.2.4	Podpora samostatných aktivit podnikatelů či poskytovatelů služeb (lékaři apod.) v obci
1.2.5	Zachování pobočky pošty v obci
1.2.6	Zachování ordinace praktického lékaře a dětského lékaře v obci, případné rozšíření o ordinaci zubního lékaře
1.2.7	Zachování, případně rozšíření portfolia poskytovaných terénních sociálních služeb
1.2.8	Podpora pobytových sociálních služeb
1.2.9	Vybudování komunitního centra se službami pro seniory
1.2.10	Zachování, případně zlepšení frekvence obsluhy veřejnou dopravou, zejména ve špičkových hodinách
1.2.11	Výstavba, rekonstrukce a modernizace bytů a bytových domů

Opatření 1.3 BUDOVAT NOVÉ PRVKY ČI MODERNIZOVAT STÁVAJÍCÍ PRVKY OBČANSKÉ VYBAVENOSTI**POPIS VÝCHOZÍ SITUACE:**

Z hlediska občanské vybavenosti je obec Dolní Roveň vybavena přiměřeně své velikosti. Problém je ale spíše s životností jednotlivých prvků občanské vybavenosti, které v současné době dožívají a bez nutného zásahu je už během pár let nebude možné používat.

Nadto se v obci nachází nevyužívané a zanedbané budovy a areály (brownfields), které by bylo vhodné regenerovat, tak aby mohly sloužit k dalšímu rozvoji obce. Plánovány jsou jak rekonstrukce těchto objektů, tak demolice s následnou výstavbou nových prvků občanské vybavenosti.

Aktivity v rámci tohoto opatření se tedy zaměřují na veškeré činnosti, které je nutné realizovat pro vytvoření materiálně technického zázemí pro provoz příslušného prvku občanské vybavenosti.

AKTIVITY NAPLŇUJÍCÍ OPATŘENÍ:

Číslo aktivity	Název aktivity
1.3.1	Vybudování, rekonstrukce, modernizace a vybavení sportovišť a sportovních prvků v obci
1.3.2	Výstavba sportovní haly včetně jejího vybavení
1.3.3	Rekonstrukce, modernizace a vybavení sokolovny včetně zajištění bezbariérovosti
1.3.4	Rekonstrukce, modernizace a vybavení kulturních domů včetně zajištění bezbariérovosti
1.3.5	Vybudování, rekonstrukce, oprava a vybavení venkovních prostranství určených pro setkávání a konání kulturních, sportovních a společenských akcí
1.3.6	Vybudování, rekonstrukce, oprava a doplnění dětských hřišť a herních prvků v obci
1.3.7	Oprava, revitalizace a údržba sakrálních staveb (kostel sv. Kateřiny, kostel sv. Petra a Pavla, kapličky, zvoničky, kříže,...) včetně hřbitovů
1.3.8	Rekonstrukce a oprava autobusových zastávek
1.3.9	Výstavba, rekonstrukce, opravy a údržba obecních budov a jejich vybavení včetně zajištění bezbariérovosti

1.3.10	Regenerace brownfields v obci – výkup, rekonstrukce, demolice a následná výstavba nových prvků občanské vybavenosti nebo veřejných služeb
1.3.11	Podpora individuálních projektů vlastníků objektů občanské vybavenosti (spolky, farnost,...)

Opatření 1.4 VYTVÁŘET PODMÍNKY PRO TRÁVENÍ VOLNÉHO ČASU V OBCI

POPIS VÝCHOZÍ SITUACE:

Ke spokojenému životu obyvatel, ale nestačí „pouze“ vybudovat síť občanské vybavenosti. Naopak je zapotřebí soužití občanů podpořit kulturními, společenskými a sportovními aktivitami.

Je zjevné, že v obci této velikosti není možné vytvořit takovou nabídku, která bude vyhovovat úplně všem. Proto je třeba se zaměřit na ty aktivity, u nichž je výrazný předpoklad využitelnosti ze strany obyvatel obce, tj. minimálně zachovat stávající sportovní, kulturně-společenské aktivity, které již obec nebo místní spolky pro obyvatele pořádají.

AKTIVITY NAPLŇUJÍCÍ OPATŘENÍ:

Číslo aktivity	Název aktivity
1.4.1	Podpora činnosti stávajících spolků, případně vznik nových
1.4.2	Podpora společenských akcí, volnočasových a zájmových aktivit v obci
1.4.3	Propagace a informace o dění v Roveňských novinách, na vývěsních plochách, facebooku, webu nebo obecním rozhlasem
1.4.4	Pořízení vybavení pro konání akcí (např. podium, stany, stánky, stoly, ozvučení, přenosné atrakce pro děti, apod.)
1.4.5	Podpora venkovské turistiky (např. naučné stezky, informační tabule, odpočívadla, propagační materiál, apod.)

B.2.2. Strategický cíl 2 Rozvoj obce s ohledem na bezpečnost obyvatel, zásady udržitelného rozvoje a ochranu životního prostředí

Opatření 2.1 ZAJIŠŤOVAT BEZPEČNOST OBČANŮ

POPIS VÝCHOZÍ SITUACE:

Z pohledu kriminality je Dolní Roveň bezpečnou obcí.

Co je ale potřeba řešit, tak to je požární ochrana a neustálé doplňování materiálně-technického vybavení a zajištění kvalitního zázemí 4 sborů dobrovolných hasičů, tak aby jednotky byly akceschopné.

Velkým tématem jsou protipovodňová opatření. Dle Koncepce protipovodňové ochrany Pardubického kraje patří právě Dolní Roveň mezi obce II. nejvyšší priority pro provedení protipovodňových opatření. V současné době má tok Lodrantky, která prochází obcí, kapacitu na průtok 2 m³. Dle Koncepce by měla být navýšena ochranná opatření na vyšší průtok a navrhuje se úprava koryta (zvýšení jeho kapacity), a to jak Lodrantky, tak i Zadní Lodrantky a ostatních toků. Součástí opatření má být i odvodnění z dálnice D 35.

Dále nesmíme zapomenout ani na bezpečnost silničního provozu. Obcí totiž prochází komunikace II/322, kterou dle sčítání dopravy v roce 2016 projede obcí 3 317 vozidel denně. Dále z Dolní Rovně do obce

s rozšířenou působností (města Holice) vede komunikace III/32256, na níž byla v roce 2016 zjištěna intenzita dopravy 2 730 vozidel denně. Z tohoto důvodu je jednoznačně dbát na dodržování rychlosti automobilů po obci (měření rychlosti) a budování dalších bezpečnostních prvků. Dále je potřeba oddělit chodce a cyklisty od automobilové dopravy, tj. budovat a opravovat chodníky a cyklostezky.

AKTIVITY NAPLŇUJÍCÍ OPATŘENÍ:

Číslo aktivity	Název aktivity
2.1.1	Rekonstrukce, modernizace a vybavení hasičských zbrojnic
2.1.2	Materiálně-technické vybavení všech jednotek SDH
2.1.3	Podpora samostatných aktivit jednotek SDH v obci
2.1.4	Budování protipovodňových opatření (např. retenční nádrž, poldr,...) včetně varovného systému
2.1.5	Revitalizace a údržba vodního toku Lodrantka, Zadní Lodrantka a ostatních vodních toků a odvodnění při stavbě dálnice
2.1.6	Zvýšení bezpečnosti chodců a cyklistů v obci – vybudování a oprava bezpečnostních prvků (radary, retardéry, reflexní zařízení, ...), chodníků, cyklostezek, přechodů pro chodce, veřejného osvětlení,...

Opatření 2.2 ZKVALITŇOVAT DOPRAVNÍ INFRASTRUKTURU VČETNĚ SOUVISEJÍCÍCH PROSTORŮ

POPIS VÝCHOZÍ SITUACE:

Předmětem tohoto opatření je dopravní infrastruktura a vše, co s ní souvisí. Jedná se především o místní komunikace na území obce a také o chodníky přináležející k těmto komunikacím a parkovací plochy. Cílem je udržet tyto prostory ve stavu, který odpovídá standardům pro provoz na komunikacích a normám z hlediska bezpečnosti všech účastníků dopravy, zejména pak pěších.

Nelze také opomenout prostory pro cyklodopravu, která zaznamenává v poslední době výrazný vzestup a je řešena a podporována na celostátní úrovni.

AKTIVITY NAPLŇUJÍCÍ OPATŘENÍ:

Číslo aktivity	Název aktivity
2.2.1	Nová výstavba, rekonstrukce a oprava místních komunikací
2.2.2	Nová výstavba, rekonstrukce a oprava mostů, mostků a lávek
2.2.3	Nová výstavba, rekonstrukce a oprava chodníků
2.2.4	Nová výstavba, rekonstrukce a oprava parkovacích ploch
2.2.5	Budování cyklostezek a cyklotras vedoucích přes katastrální území obce, např. směr Holice nebo Moravany

Opatření 2.3 ZKVALITŇOVAT TECHNICKOU INFRASTRUKTURU V OBCI**POPIS VÝCHOZÍ SITUACE:**

Toto opatření obecně reaguje na standardní potřeby obcí a především na legislativní požadavky související s provozem technické infrastruktury v obcích. Zejména se jedná o veřejný vodovod, dešťovou a splaškovou kanalizaci, čističku odpadních vod, veřejné osvětlení, obecní rozhlas a optickou síť pro vedení vysokorychlostního internetu.

AKTIVITY NAPLŇUJÍCÍ OPATŘENÍ:

Číslo aktivity	Název aktivity
2.3.1	Vybudování (v těch částech, kde ještě chybí), rekonstrukce a modernizace vodovodu
2.3.2	Vybudování (v těch částech, kde ještě chybí), rekonstrukce a modernizace dešťové kanalizace
2.3.3	Vybudování (v těch částech, kde ještě chybí), rekonstrukce a modernizace splaškové kanalizace
2.3.4	Rekonstrukce, modernizace a vybavení čističky odpadních vod včetně pořízení nové techniky
2.3.5	Vybudování (v těch částech, kde ještě chybí), rekonstrukce a modernizace veřejného osvětlení
2.3.6	Vybudování (v těch částech, kde ještě chybí), rekonstrukce a modernizace obecního rozhlasu
2.3.7	Vybudování optické sítě pro vedení vysokorychlostního internetu
2.3.8	Podpora samostatných aktivit investorů technické infrastruktury

Opatření 2.4 UDRŽITELNĚ NAKLÁDAT S PŘÍRODNÍMI ZDROJI**POPIS VÝCHOZÍ SITUACE:**

Mezi potřebné aktivity je možné zahrnout stavební a technické úpravy vedoucí k úspoře energií, jako je zateplení budov, výměna otvorových výplní, použití ekologických zdrojů vytápění a ohřevu TUV. Určitě sem patří i alternativní zdroje energie (např. tepelná čerpadla, fotovoltaické elektrárny na střeších budov, apod.). Tím vším dojde na území obce k lokálnímu snížení emisních a imisních limitů a tím i ke zlepšení stavu životního prostředí.

Dále se nesmí zapomenout na udržitelné a efektivní hospodaření s vodou, kterým se sníží množství odebírané pitné vody z povrchových a podzemních zdrojů (zachytávání srážkové vody na zalévání zahrady, akumulace srážkové vody pro splachování WC a zálivku, využívání vyčištěné odpadní vody jako vody užitkové).

AKTIVITY NAPLŇUJÍCÍ OPATŘENÍ:

Číslo aktivity	Název aktivity
2.4.1	Stavební a technické úpravy obecních budov vedoucí k úspoře energie - zateplení budov, výměna oken, rekonstrukce a regulace topných systémů a zdrojů vytápění, apod.
2.4.2	Zavedení alternativních zdrojů energie do obecních budov (tepelná čerpadla, fotovoltaické elektrárny apod.)
2.4.3	Udržitelné a efektivní hospodaření s vodou (zachytávání srážkové vody na zalévání, využívání vyčištěné odpadní vody jako vody užitkové,...)

2.4.4	Podpora individuálních projektů vlastníků rodinných domů v oblasti energetických úspor (zateplování, výměna oken, výměna zdroje vytápění a ohřevu TUV)
2.4.5	Podpora individuálních projektů vlastníků rodinných domů v oblasti hospodaření s vodou (využití srážkové a odpadní vody v domácnosti i na zahradě)

Opatření 2.5 ZKVALITŇOVAT HOSPODAŘENÍ S ODPADY

POPIS VÝCHOZÍ SITUACE:

Odpadové hospodářství je jedním ze stěžejních bodů, který se neustále vyvíjí a který obec stále řeší. Jedná se o rozšíření a zkvalitnění vybavení sběrného dvora, údržbu a případné vybudování nových sběrných míst tříděného odpadu po obci nebo vybudování kompostárny. Cílem je zamezit dalšímu rozšiřování a vzniku nových černých skládek v okolí obce.

AKTIVITY NAPLŇUJÍCÍ OPATŘENÍ:

Číslo aktivity	Název aktivity
2.5.1	Rozšíření a modernizace sběrného dvora včetně pořízení nové techniky
2.5.2	Zřízení / pořízení a úprava technologií, prostor a prostranství pro ukládání odpadů
2.5.3	Vybudování kompostárny
2.5.4	Podpora aktivit směřující ke kvalitnímu a účinnému třídění odpadů (rozšiřování počtu sběrných míst po obci, popelnice na tříděný odpad u jednotlivých RD, apod.)
2.5.5	Podpora individuálních projektů vlastníků rodinných domů v oblasti hospodaření s odpady (např. kompostování biologického odpadu)

Opatření 2.6 PEČOVAT O KRAJINU A JEJÍ PŘÍRODNÍ I KULTURNÍ PRVKY

POPIS VÝCHOZÍ SITUACE:

V souvislosti s předchozími opatřeními obec Dolní Roveň pečuje o krajinu a životní prostředí. V obci již probíhají standardizované procesy, které se týkají údržby veřejných prostranství, obecní zeleně a dalších prvků, které zpříjemňují lidem v obci život a zároveň udržují ráz kulturní přeměněné krajiny v udržitelných mezích. V rámci tohoto opatření je tak dále vhodné prohlubovat péči o obecní zeleň, ale i o prvky, které v rámci veřejných prostranství k obcím neodmyslitelně patří.

Určitě je také nutné pečovat o cenné lokality s výskytem chráněných druhů rostlin (přírodní památka Boršov u Litětín, ptačí oblast Komárov)

AKTIVITY NAPLŇUJÍCÍ OPATŘENÍ:

Číslo aktivity	Název aktivity
2.6.1	Budování nových a revitalizace stávajících veřejných prostranství včetně údržby a výsadby nové zeleně, umístění mobiliáře (lavičky, odpadkové koše,...), údržby stávajících a budování nových odpočinkových míst v obci
2.6.2	Pořízení techniky k údržbě veřejných prostranství a budov a péči o zeleň
2.6.3	Obnova krajiny - obnova polních, lesních cest, mezí či remízků v katastru obce, apod.

2.6.4	Potřebná péče o vodní plochy a vodní toky - rekonstrukce a oprava hráze, odbahnění, apod.
2.6.5	Podpora individuálních projektů vlastníků pozemků v oblasti péče o maloplošná chráněná území

Opatření 2.7 VYTVÁŘET PODMÍNKY PRO ROZŠÍŘENÍ OSÍDLENÍ OBCE

POPIS VÝCHOZÍ SITUACE:

V obci Dolní Roveň neustále přibývá nových obyvatel. Předpokládáme, že tento trend bude i nadále pokračovat, a to především díky blízkosti velkých měst (Pardubice – 16 km, Hradec Králové – 25 km). Z tohoto důvodu bude určitě potřeba vytvářet podmínky pro postupné rozšiřování osídlení obce.

AKTIVITY NAPLŇUJÍCÍ OPATŘENÍ:

Číslo aktivity	Název aktivity
2.7.1	Výkup pozemků potřebných pro rozšíření osídlení obce
2.7.2	Napojení nových stavebních parcel na technickou infrastrukturu
2.7.3	Napojení nových stavebních parcel na dopravní infrastrukturu
2.7.4	Podpora individuálních projektů vlastníků pozemků v oblasti rozvoje bydlení

B.2.3. Strategický cíl 3 Strategické plánování, územně analytické podklady a předcházení rizikům

Opatření 3.1 PLÁNOVAT A PŘEDCHÁZET RIZIKŮM V OBCI

POPIS VÝCHOZÍ SITUACE:

Strategické plánování představuje velmi důležitý nástroj rozvoje obce, který zahrnuje přesné určení žádoucího směru změn, stanovení přesného postupu jejich zavedení a průběžné sledování vyhodnocování jejich průběhu a výsledků.

AKTIVITY NAPLŇUJÍCÍ OPATŘENÍ:

Číslo aktivity	Název aktivity
3.1.1	Úpravy územního plánu obce
3.1.2	Komplexní pozemkové úpravy a jejich realizace
3.1.3	Strategické plány zaměřující se na jednotlivé oblasti
3.1.4	Tvorba studií a analýz možností využití vybraných brownfields
3.1.5	Tvorba projektové dokumentace k plánovaným projektům
3.1.6	Vypracování povodňových plánů obce, studií, návrhů protipovodňových opatření a studie odtokových poměrů v obci
3.1.7	Další studie a plány, které zvyšují bezpečnost občanů

B.3. PODPORA REALIZACE PROGRAMU

Program rozvoje obce Dolní Roveň na období 2021 - 2030 obsahuje plánované rozvojové aktivity známé v době jeho tvorby. S připravovanými záměry je seznámeno zastupitelstvo obce, jehož schválení tento dokument podléhá.

Garantem Programu rozvoje obce je starosta obce, který ponese odpovědnost za realizaci uvedených rozvojových záměrů, provádění revizí a aktualizace programu.

Revizi plnění aktivit a aktualizace dokumentu provede zastupitelstvo obce jednou ročně. Případný nesoulad časového i věcného vymezení záměrů uvedených v tomto dokumentu a v budoucnu vzniklých skutečností vyvolávajících tento stav zastupitelstvo obce prokonzultuje a v případě potřeby navrhne a přijme nápravná opatření.

Představitelé obce budou povinni se průběžně zabývat rozvojovými podněty ze strany občanů, přičemž souhlasná stanoviska zahrnou do změn Programu rozvoje obce.

Aktualizace zastupitelstvo obce schválí nejpozději do 31. 3. příslušného roku.

Dokument bude využíván jako jeden ze základních podkladů při tvorbě každoročního rozpočtu obce, rozpočtových výhledů i dlouholetých finančních plánů.

Program rozvoje obce bude dostupný na webových stránkách obce Dolní Roveň nebo v písemné podobě k nahlédnutí v úředních hodinách na Obecním úřadě Dolní Roveň.

Seznam tabulek

Tabulka 1 Struktura pozemků podle druhu k 31.12.2019, zdroj: ČSÚ.....	3
Tabulka 2 Počet obyvatel, zdroj: ČSÚ	5
Tabulka 3 Věkové složení obyvatel, zdroj: ČSÚ	6
Tabulka 4 Počet uchazečů o zaměstnání v evidenci úřadu práce, zdroj: ČSÚ.....	10
Tabulka 5 Počty autobusových spojů, zdroj: www.idos.cz.....	12
Tabulka 6 Počty vlakových spojů, zdroj: www.idos.cz.....	12
Tabulka 7 Veřejné občanské vybavení, zdroj rozhovor se starostkou obce.....	13
Tabulka 8 Počet dokončených bytů, zdroj: ČSÚ	13
Tabulka 9 Struktura pozemků v katastru obce, zdroj: ČSÚ	14
Tabulka 10 Rozpočet skutečnost v tis. Kč, zdroj www.czso.cz	16
Tabulka 11 SWOT analýza, zdroj: zpracovatel dokumentu	23

Seznam grafů

Graf 1 Struktura pozemků podle druhu k 31.12.2019, zdroj ČSÚ	4
Graf 2 Počet obyvatel, zdroj: ČSÚ.....	5
Graf 3 Věkové složení obyvatel, zdroj: ČSÚ.....	6
Graf 4 Ekonomické subjekty v obci k 31.12.2019, zdroj:ČSÚ	9
Graf 5 Podíl nezaměstnaných osob, zdroj: ČSÚ.....	10
Graf 6 Rozpočet obce, skutečnost v tis. Kč, zdroj: zpracovatel dokumentu	15
Graf 7 Spokojenost s vybaveností obce, zdroj: šetření MAS Holicko, o.p.s.	18
Graf 8 Spokojenost s životem v obci, zdroj: šetření MAS Holicko, o.p.s.	19
Graf 9 Spokojenost s životem v obci, zdroj: šetření MAS Holicko, o.p.s.	20
Graf 10 Spokojenost s cestovním ruchem v obci a okolí, zdroj: šetření MAS Holicko, o.p.s.....	21
Graf 11 Spokojenost s životním prostředím, zdroj: šetření MAS Holicko, o.p.s.....	22

